

MAPA DO CELÓW PROJEKTOWYCH
powstała na bazie mapy zasadniczej
arkusz: 7.128.24.11.3, 7.128.24.16.1

UKŁAD POZIOMY: 2000
UKŁAD WYSOKOŚCIOWY: PL-EVRF2007-NH
województwo: podkarpackie
powiat: Mielec
gm.: RADOMYSŁ WIELKI
obręb: 84 – Ruda

obiekt: w. Ruda – zabudowa

Mapa aktualna na dzień: 24.11.2017r.

Integralną częścią niniejszej mapy jest mapa ewidencyjny gruntów.

Na opracowywanym obszarze nie badano słabej jakości gruntów w miejscach, które nie były zgłoszone do inwentaryzacji.

Nie wykonano się terenowa w terenie, nie wykonano się na niniejszej mapie urządzeń podziemnych, które nie były zgłoszone do inwentaryzacji.

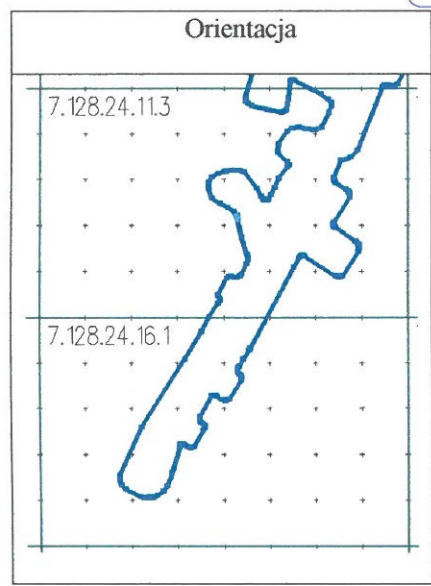
KERG: GO.6642.1.3349.2017
Opracowano na podstawie licencji: GO.6642.1.3349.2017_K05 z dnia 10.10.2017r.

ks. zł.: 728/213/2017

nr upr.: 9149/90

Wykonawca:

GEOPAX
Dzielnica Budowlana
ul. Piłsudskiego 11
39-310 Radomyśl Wielki
tel. 17 445 50 00
NIP 872 102 50 17
REGON 140337960



Potwierdza się, że niniejszy dokument został opracowany
w wyniku prac geodezyjnych i kartograficznych, których
rezultaty zawiera opisanie techniczne, w tym doświadczenia
materiałów państwowego zasobu geodezyjnego
i kartograficznego

STAROSTA POWIATU MIELECKIEGO
Identyfikator ewidencyjny: **P.1811.2017.4043**
Data wpisania do ewidencji: **12 GRU. 2017**

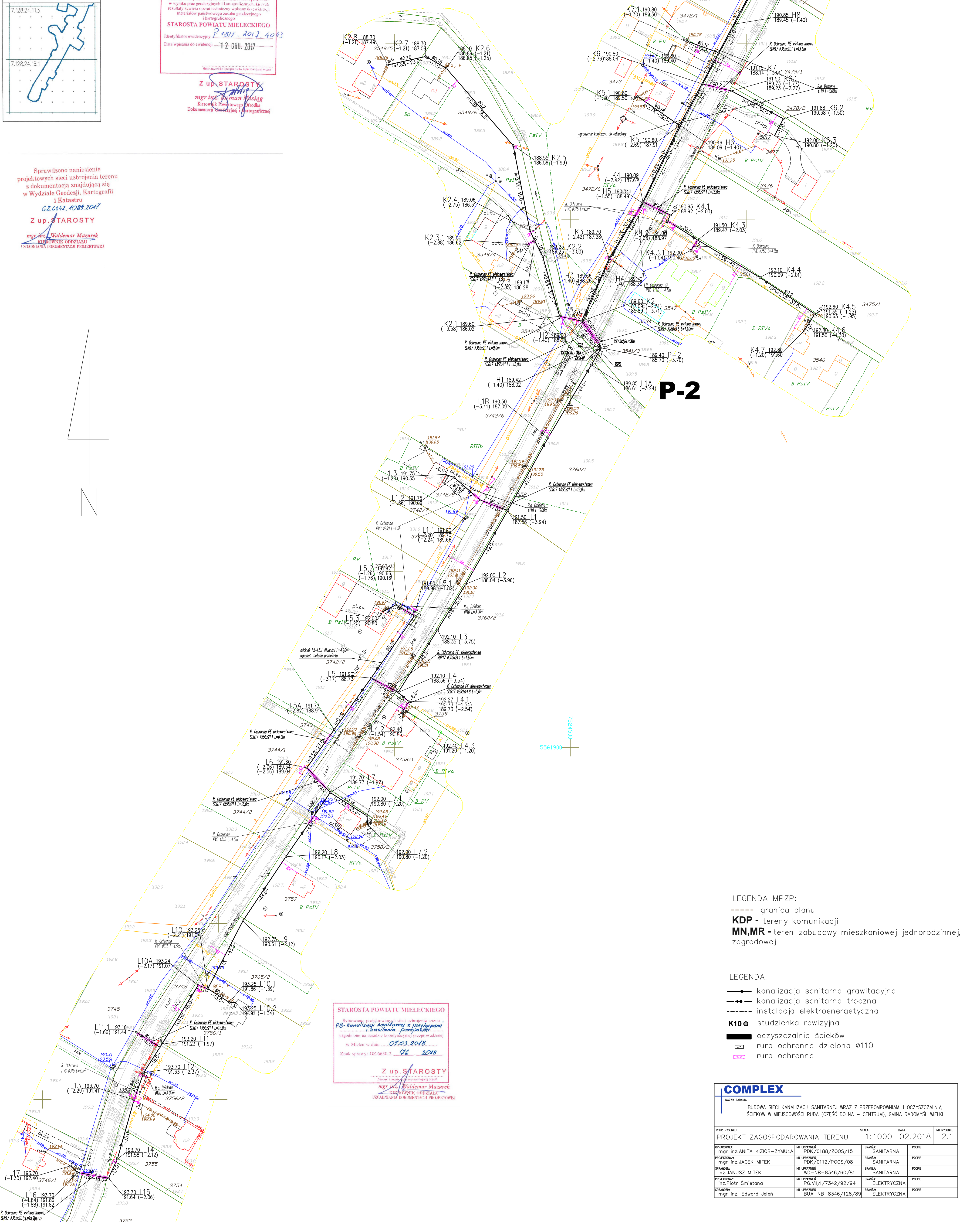
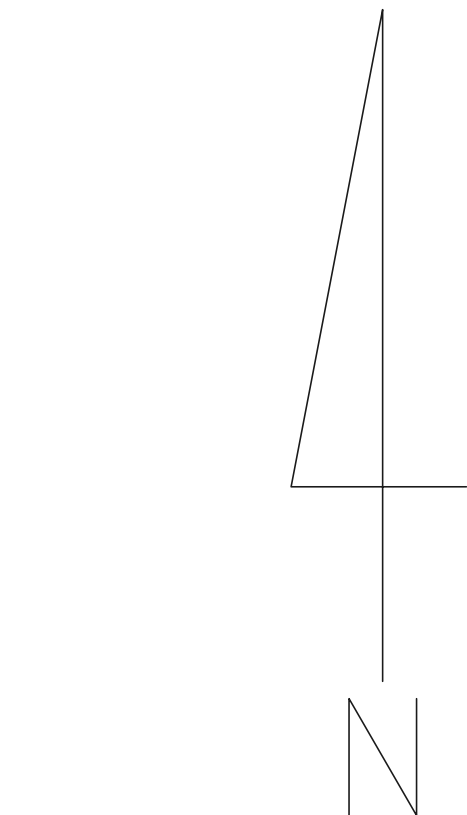
Z up. STAROSTY
mgr inż. Waldemar Mazurek
Kierownik Powiatowego Zespołu
Dokumentacji Geodezyjnej i Kartograficznej

Sprawdzono naniesienie
projektowych sieci uzbrojenia terenu
z dokumentacją znajdującą się
w Wydziale Geodezji, Kartografii
i Katastru

GZ.6642.1089.2017

Z up. STAROSTY

mgr inż. Waldemar Mazurek
Kierownik Powiatowego Zespołu
Dokumentacji Geodezyjnej i Kartograficznej



LEGENDA MPZP:
----- granica planu
KDP - tereny komunikacji
MN,MR - teren zabudowy mieszkaniowej jednorodzinnej, zagrodowej

LEGENDA:
— kanalizacja sanitarna grawitacyjna
— kanalizacja sanitarna tłoczna
— instalacja elektroenergetyczna
K10 studzienka rewizyjna
— oczyszczalnia ścieków
— rura ochronna dzielona Ø110
— rura ochronna

STAROSTA POWIATU MIELECKIEGO
Stwierdzam, że niniejszy dokument został opracowany
w wyniku prac geodezyjnych i kartograficznych, których
rezultaty zawiera opisanie techniczne, w tym doświadczenia
materiałów państwowego zasobu geodezyjnego
i kartograficznego

STAROSTA POWIATU MIELECKIEGO
Identyfikator ewidencyjny: **P.1811.2017.4043**
Data wpisania do ewidencji: **12 GRU. 2017**

Z up. STAROSTY
mgr inż. Waldemar Mazurek
Kierownik Powiatowego Zespołu
Dokumentacji Geodezyjnej i Kartograficznej

COMPLEX

NAZWA ZADANIA	BUDOWA SIECI KANALIZACJI SANITARNEJ WRAZ Z PRZEPOMPAMI I OCZYSZCZALNIĄ ŚCIEKÓW W MIEJSCOWOŚCI RUDA (CZĘŚĆ DOLNA – CENTRUM), GMINA RADOMYSŁ WIELKI			
Tytuł rysunku	PROJEKT ZAGOSPODAROWANIA TERENU	SKALA	1:1000	DATA
			02.2018	NR RYSUNKU
				2.1
OPRACOWAŁ	mgr inż. ANITA KIZIOR – ŻYMUŁA	BRANŻA	SANITARNA	PODS
PROJEKTOWAŁ	mgr inż. JACEK MITEK	BRANŻA	SANITARNA	PODS
SPRAWDZIŁ	mgr inż. PIOTR SZCZEPAN	BRANŻA	SANITARNA	PODS
PROJEKTOWAŁ	mgr inż. PIOTR SZCZEPAN	BRANŻA	ELEKTRYCZNA	PODS
SPRAWDZIŁ	mgr inż. EDWARD JELEN	BRANŻA	ELEKTRYCZNA	PODS